

LA SOUFFLERIE

Guide pratique



FALC

**FACILE
à LIRE
à COMPRENDRE**

Resoé



Sommaire du guide pratique pour venir à la Soufflerie de Rezé

Ce document vous sert à :

- contacter la personne référente accessibilité _____ page 2
- noter l'adresse des 3 salles de spectacle _____ pages 3 et 4
- découvrir le plan de Rezé, avec l'emplacement des trois salles de spectacle de la Soufflerie _____ pages 3 et 4
- venir à l'Auditorium
 - voir le plan _____ page 5
 - en voiture _____ page 6
 - en tramway _____ page 7
 - en bus _____ page 8
- venir à la Barakson
 - voir le plan _____ page 10
 - en voiture _____ page 11
 - en tramway _____ page 12
 - en bus _____ page 14
- venir au Théâtre
 - voir le plan _____ page 16
 - en voiture _____ page 17
 - en tramway _____ page 18
 - en bus _____ page 20

La personne à contacter à la Soufflerie de Rezé

Vous pouvez contacter Nelly Landais.



Vous pouvez écrire un mail
à Nelly Landais à l'adresse mail :
nelly.landais@lasoufflerie.org



Vous pouvez aussi téléphoner
à Nelly Landais au numéro :
06.28.62.31.11
02.51.70.78.28

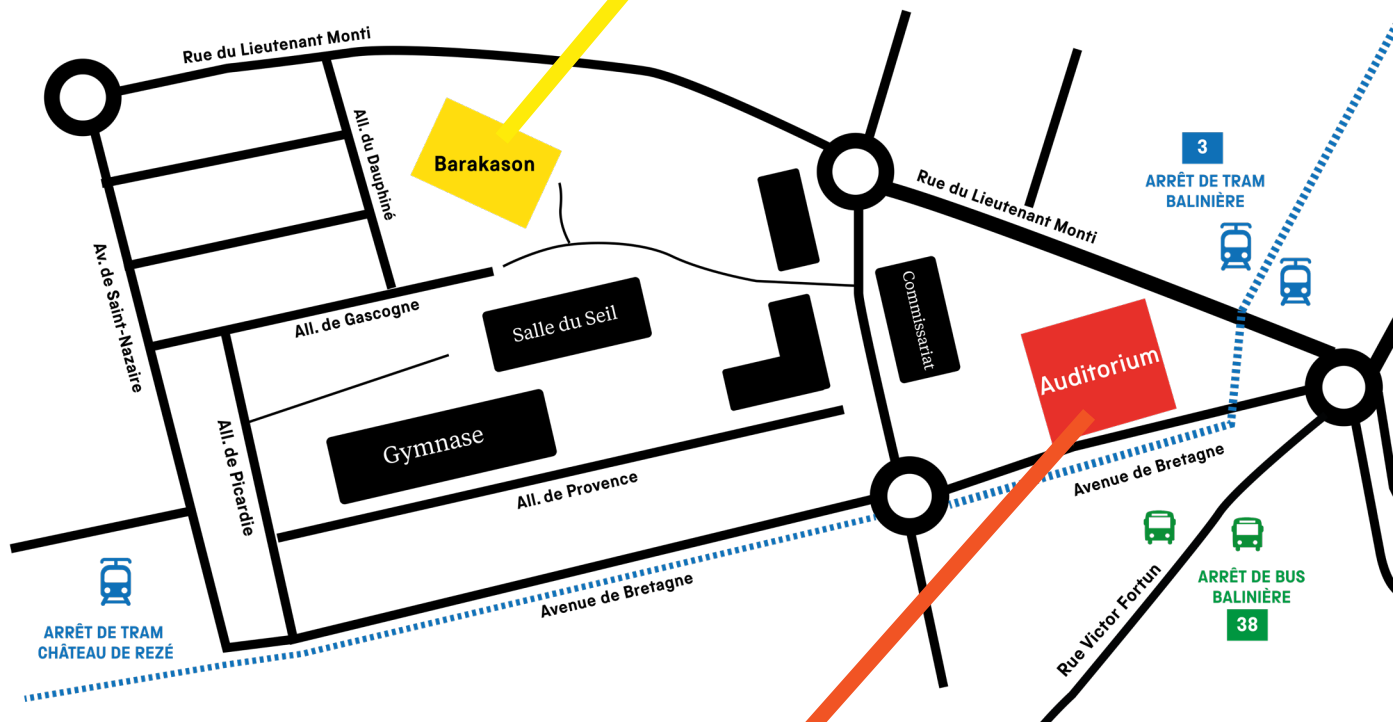
Nelly Landais peut vous renseigner sur :

- le choix des spectacles
- les tarifs des spectacles
- les horaires d'ouverture des salles des spectacles
- les activités que nous pouvons faire à la Soufflerie

Les photographies et l'adresse des 3 salles de spectacles de la Soufflerie.

La Barakason

1 allée
du Dauphiné.



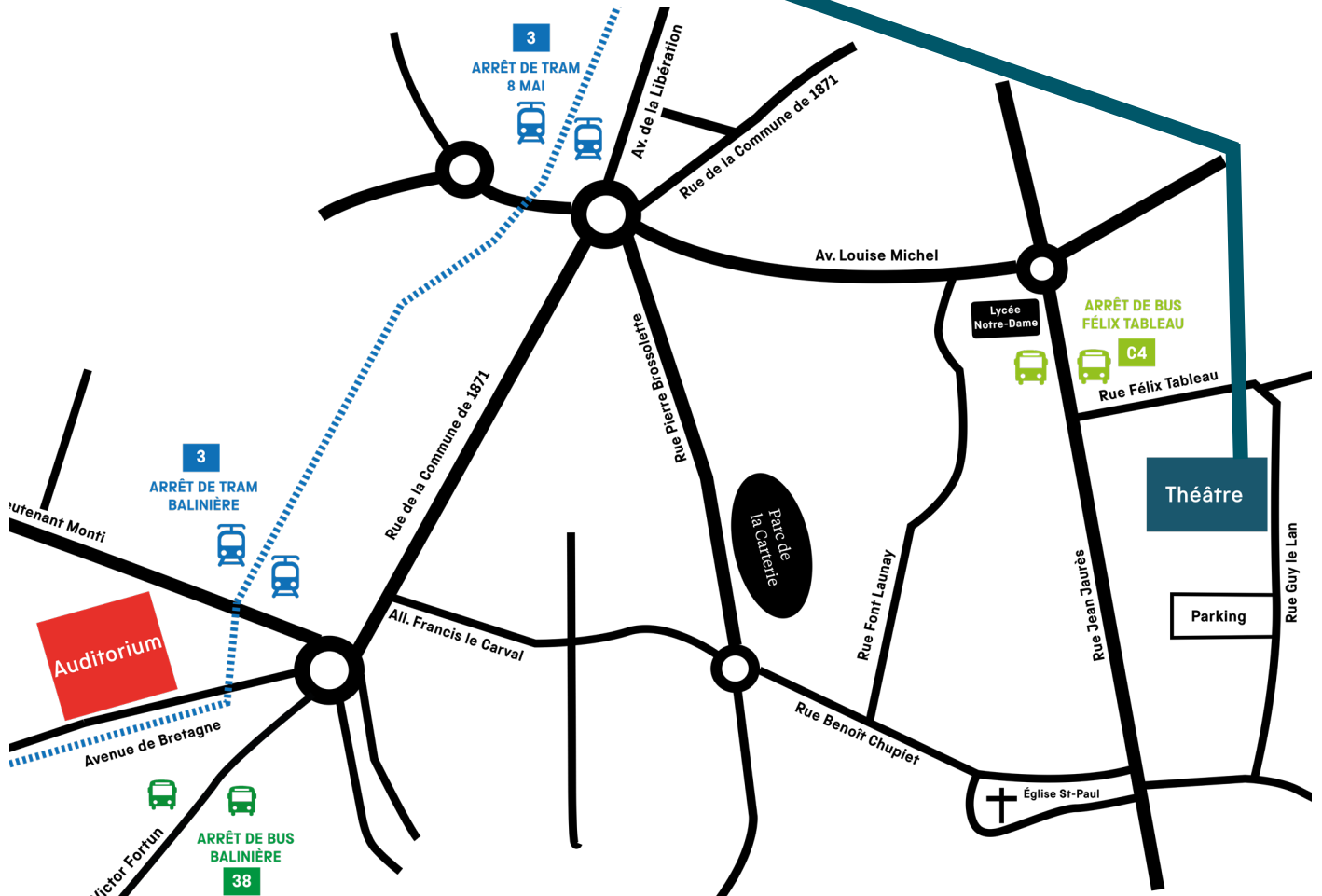
L'Auditorium

2 avenue
de Bretagne.



Les photographies et l'adresse des 3 salles de spectacles de la Soufflerie.

Le Théâtre
6 rue
Guy le Lan.

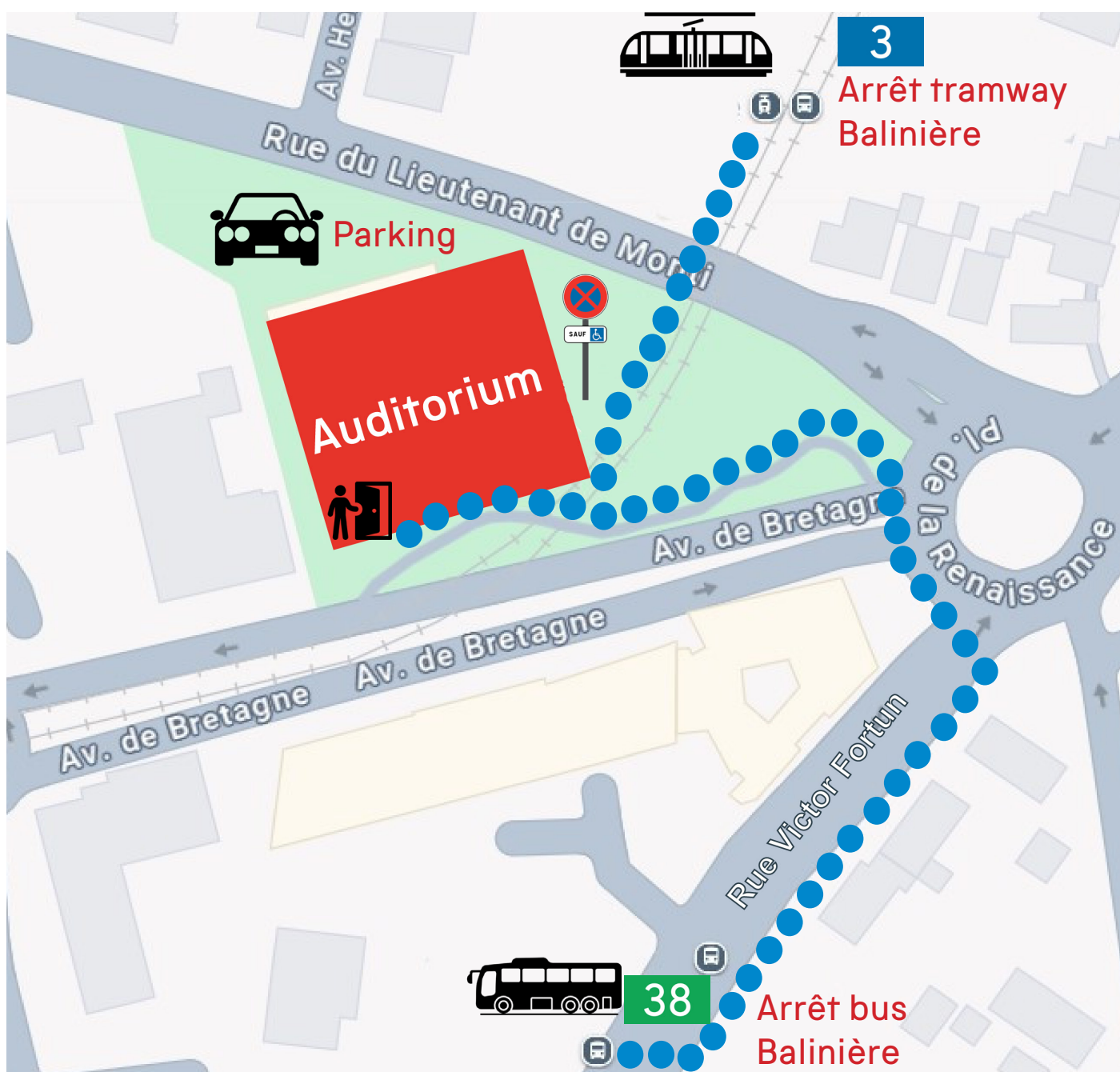


Pour venir à l'Auditorium



L'entrée du public à l'Auditorium est située au 2 avenue de Bretagne.

Plan et parcours pour venir jusqu'à l'Auditorium





Venir en voiture à l'Auditorium

L'entrée du parking est derrière l'Auditorium.


L'entrée se trouve au 1 de la rue Lieutenant de Monti.



Il y a 2 places pour les **Personnes à Mobilités Réduites**.



Il y a **25 mètres** entre le parking et l'Auditorium.




Depuis le parking :

- vous tournez à gauche,
- puis à droite,



- vous passez devant le panneau « L'Auditorium »,



- vous continuez tout droit,
- et vous arrivez devant l'entrée.



Venir en tramway à l'Auditorium

Vous prenez le tramway numéro 3.

Vous descendez à l'arrêt Balinière.

Vous continuez à pied.

3



Il y a **75 mètres** entre le tramway et l'Auditorium.



Depuis l'arrêt de tramway :

- vous remontez la voie de tramway,
- vous traversez le passage piéton de la rue Lieutenant de Monti,
- vous prenez les escaliers,
- ou vous pouvez utiliser la rampe à droite de l'escalier,



Pour arriver à l'entrée de l'Auditorium :

- vous suivez le parcours « Voiture » noté à la page 6 du document.



Venir en bus à l'Auditorium

Vous prenez le bus numéro 38.

Vous descendez à l'arrêt Balinière.

Vous continuez à pied.

38



Il y a **180 mètres** entre l'arrêt de bus et l'Auditorium.



Depuis l'arrêt de bus :

- vous remontez la rue Victor Fortun,
- vous marchez tout droit,



- vous arrivez au rond point de la place de la Renaissance,
- vous traversez le passage piéton de la rue Victor Fortun,



- vous traversez le passage piéton de l'avenue de Bretagne,
- vous tournez à gauche,



- vous marchez dans un petit chemin,



Pour information,
le sol est recouvert de petits pavés.



- au bout du petit chemin,
vous traversez les voies de tramway.



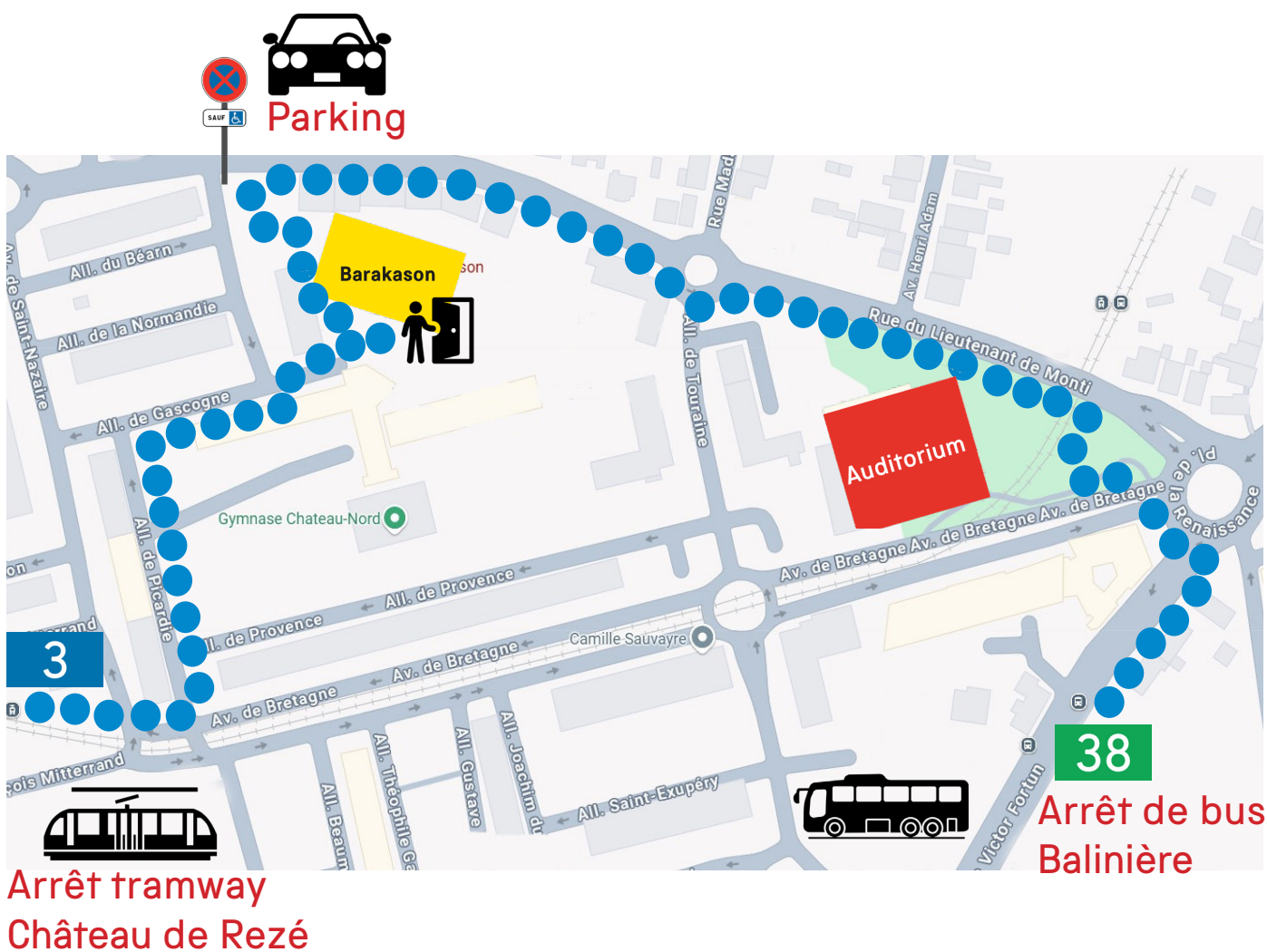
- et vous arrivez devant l'entrée.

Pour venir à la Barakason



L'entrée du public à la Barakason est située au 1 allée du Dauphiné.

Plan et parcours pour venir jusqu'à la Barakason





Venir en voiture à la Barakason

Le parking est situé à l'entrée de l'allée du Dauphiné.



Il y a 2 places pour les **Personnes à Mobilités Réduites**.



Il y a **20 mètres** entre le parking et la Barakason.



Depuis le parking :

- vous marchez sur un chemin qui vous amène à la Barakason,



- vous continuez dans le chemin,
- vous faites le tour du bâtiment,



- vous arrivez à l'entrée.



Venir en tramway à la Barakason

Vous prenez le tramway numéro 3.

Vous descendez à l'arrêt Château de Rezé.

Vous continuez à pied.

3



Il y a **270 mètres** entre l'arrêt de tramway et la Barakason.




Depuis l'arrêt de tramway :

- vous êtes sur la place François Mitterrand,
- vous marchez en direction de l'avenue de Saint Nazaire,
- vous traversez le passage piéton de la place François Mitterrand,
- vous marchez tout droit dans la même avenue,



Pour information,
le sol de l'avenue de Saint Nazaire
est recouvert de petits pavés.



- vous marchez tout droit dans l'avenue de Saint Nazaire,
- vous tournez à droite pour aller dans l'allée de Gascogne,



- vous traversez un passage piéton,
- vous marchez tout droit dans l'allée de Gascogne,



- au bout de l'allée de Gascogne,
- vous traversez un passage piéton,
- puis, vous tournez à droite.



- vous marchez tout droit dans une petite allée.



- nous arrivons à l'entrée.



Venir en bus à la Barakason

Vous prenez le **bus numéro 38**.

Vous descendez à l'arrêt Balinière.

Vous continuez à pied.

38



Il y a **650 mètres** entre l'arrêt de bus et la Barakason.



Depuis l'arrêt de bus :

- vous remontez la rue Victor Fortun,
- vous marchez tout droit,



- vous arrivez au rond point de la place de la Renaissance,
- vous traversez le passage piéton de la rue Victor Fortun,



- vous traversez le passage piéton de l'avenue de Bretagne,
- vous tournez à gauche,



- vous marchez dans un petit chemin, et vous tournez à droite,



Pour information,
le sol est recouvert de petits pavés.



- vous continuez d'avancer dans le petit chemin,
- au bout du chemin, vous tournez à gauche,



- vous traversez au passage piéton, les voies de tramway
- vous remontez la rue Lieutenant de Monti



- vous traversez au passage piéton de l'allée de Touraine,
- vous continuez tout droit dans la rue Lieutenant de Monti,



- vous arrivez sur le parking situé à gauche dans l'allée du Dauphiné,
- vous suivez le parcours « Venir en voiture », à la page 11 du document.


Pour venir au Théâtre



L'entrée du public au Théâtre est située au 6 rue Guy le Lan à Rezé.



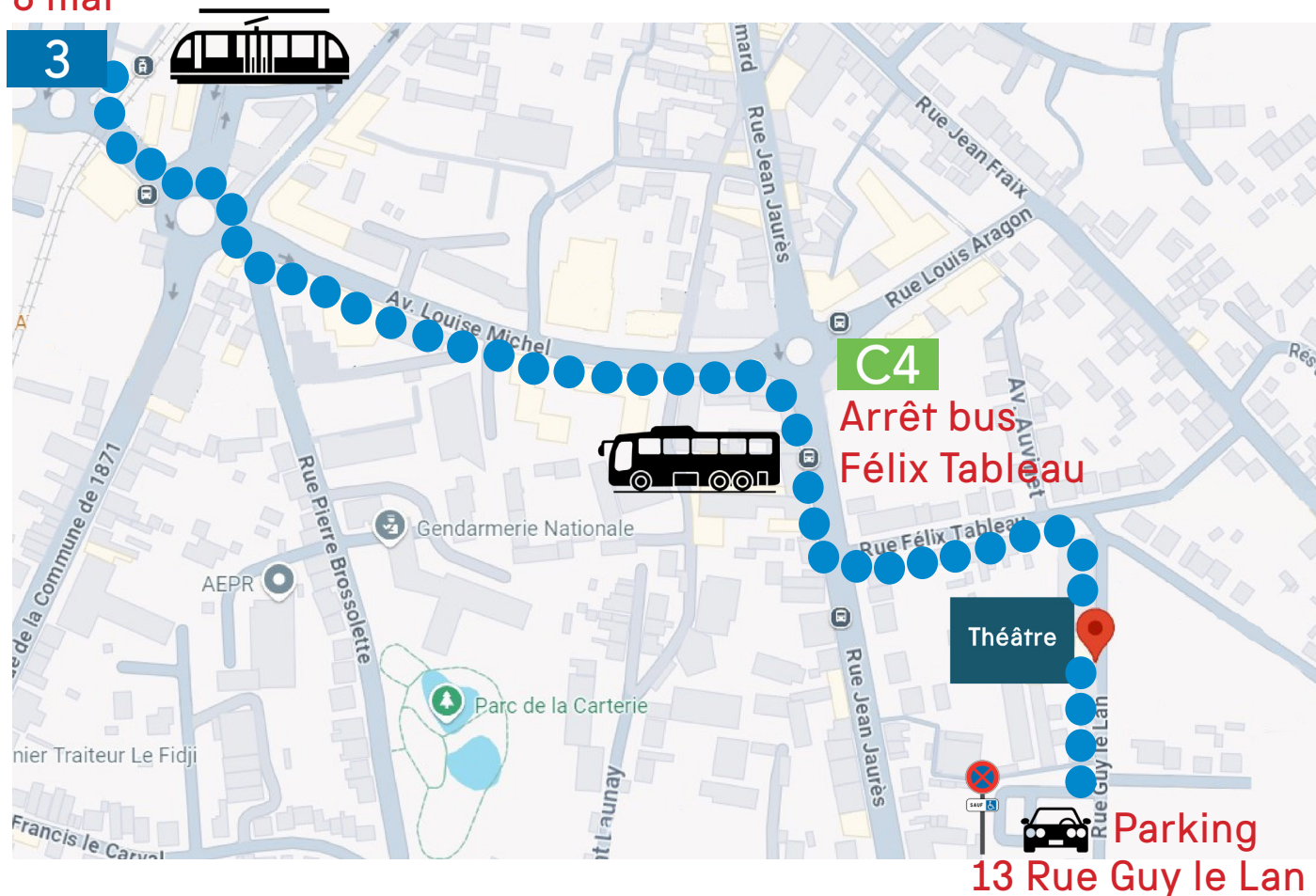
Pour entrer dans le Théâtre, nous prenons la rampe située devant l'entrée.



Plan et parcours pour venir jusqu'au Théâtre

Arrêt tramway

8 mai





Venir en voiture au théâtre

Le parking est situé dans la rue du Théâtre.


Le parking est au 13 rue Guy le Lan.



Il y a 2 places pour les **Personnes à Mobilités Réduites**.



Il y a **50 mètres** entre le parking et le théâtre.



Depuis le parking :

- vous tournez à gauche sur la rue Guy le Lan,



- vous remontez la rue Guy le Lan,



- et vous arrivez au Théâtre.



Venir en tramway au théâtre

Vous prenez le tramway numéro 3.

Vous descendez à l'arrêt 8 mai.

Vous continuez à pied.

3



Il y a **800 mètres** entre l'arrêt de tramway et le théâtre.



Depuis l'arrêt de tramway :


- vous remontez la voie de tramway- vers le parking à vélo,
- vous tournez à gauche vers la rue Victor Hugo,



- vous arrivez au rond point,
- vous allez tout droit,



- vous traversez le passage piéton de l'avenue de la Libération,



- vous traversez le passage piéton de la rue Louise Michel,



- vous traversez le passage piéton de la rue Pierre Brosselette,



- vous marchez tout droit,
- vous remontez l'avenue Louise Michel en direction de la rue Jean Jaurès,



- vous arrivez à un rond point,
- vous tournez à droite, pour aller dans la rue Jean Jaurès,
- vous traversez le passage piéton,



- vous remontez la rue Jean Jaurès.

Comme vous passez devant l'arrêt Félix Tableau du chronobus C4, vous allez suivre le parcours « Venir en Bus » proposé à la page 20 du document.



Venir en bus au théâtre

Vous prenez le **chronobus numéro C4**.

Vous descendez à l'arrêt Félix Tableau.

Vous continuez à pied.

C4



Il y a **260 mètres** entre l'arrêt du chronobus et le théâtre.



Depuis l'arrêt de bus :

- vous remontez la rue Jean Jaurès ,
- et vous tournez à gauche dans la rue Félix Tableau,



- vous marchez tout droit
- vous remontez la rue Felix Tableau,
- puis, vous tournez à droite dans la rue Guy le Lan,



- vous continuez dans la rue Guy le Lan
- et vous arrivez devant l'entrée.

Présentation des spectacles



Vous pouvez retrouver tous les spectacles de la Soufflerie rédigés en FALC, dans le document présenté sur cette page.

Et vous pouvez demander ce document à Nelly Landais.

Cette présentation en FALC du Guide pratique de la Soufflerie a été :

- rédigée et maquettée par Julie Legrand des Têtes Renversantes
- relue par les membres du GEM (Groupe d'Entraide Mutuelle) Le Remue-Méninges de Rezé
- validée par les relecteurs et relectrices de l'ESAT de LEGÉ



Droits à l'image :

Pictos : The Noun Project - <https://thenounproject.com> : noun-invitation d'Adrien Coquet ; noun-place de MRK ; noun-bus d'Art Isnakafa ; noun-car de wahyuni evin ; noun-tram de Design Shots ; noun-route de Numero Uno ; noun-wheelchair de visual language ; noun-walking de Llisole

Photographies : @La Soufflerie